



provincie **HOLLAND**  
**ZUID**

# Concept Waterverordening Zuid-Holland


## Regionale waterkeringen en veiligheidsnormering voor het Hoogheemraadschap van Delfland

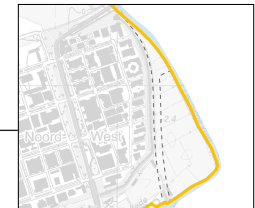
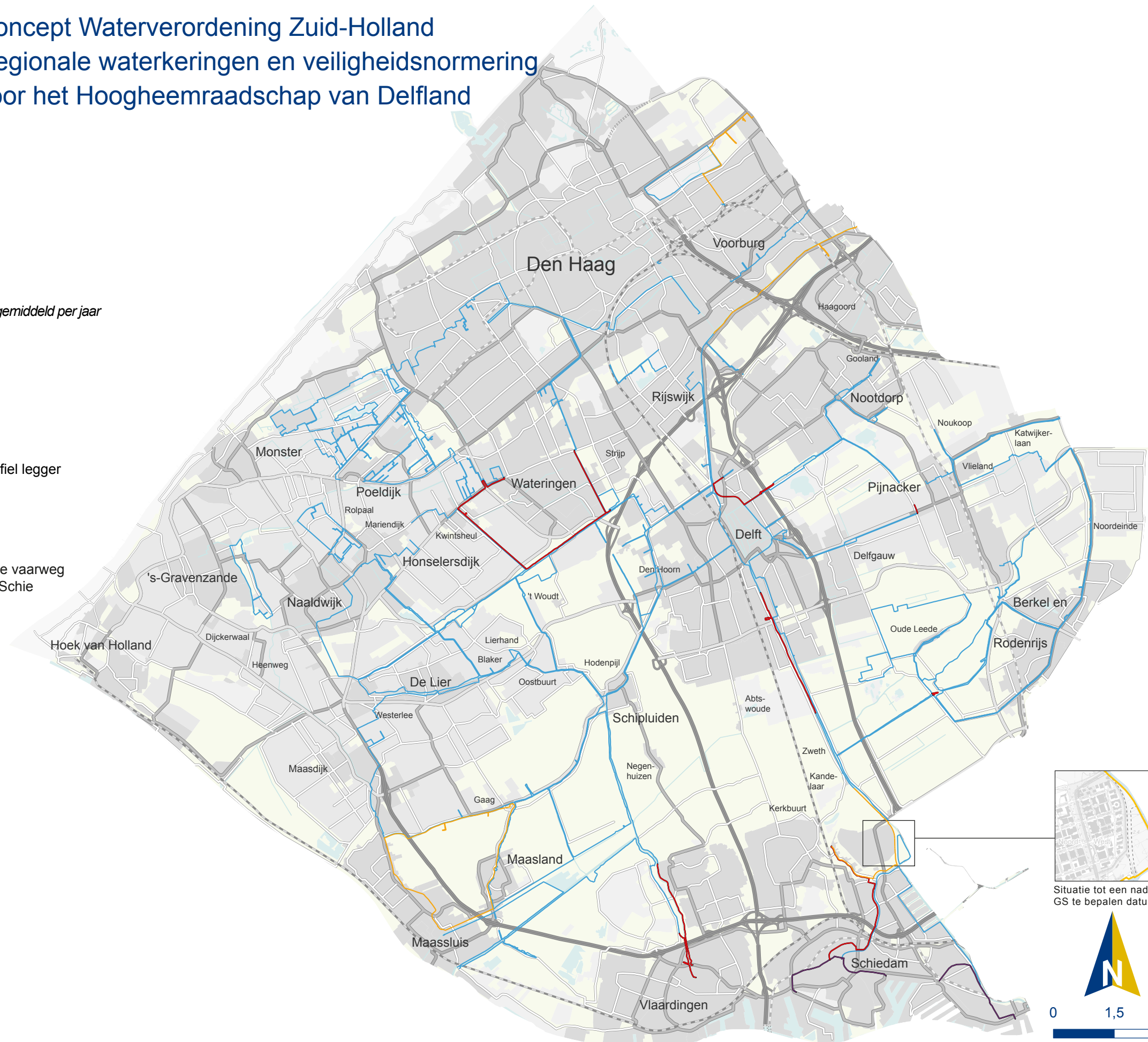
### Regionale waterkering

Veiligheidsnorm    Overschrijdingskans gemiddeld per jaar

	III	1/100
	IV	1/300
	V	1/1000
	Handhaven (theoretisch) profiel legger	

### Inzetkaartje

 Globale ligging geplande vaarweg bochtafsnijding Delftse Schie



Situatie tot een nader door GS te bepalen datum

