



Hoogheemraadschap van Delfland
Team Regulering en Planadvisering
Postbus 3061
2601 DB DELFT
Telefoon: (015) 270 18 88
E-mail: loket@hhdelfland.nl

Meldingsnummer _____/_____

Waterdossier nummer _____

in te vullen door behandelaar van Delfland

MELDINGSFORMULIER AANLEG (VERVANGING OF WIJZIGING) NATUURVRIENDELIJKE OEVERS

Met onderstaande vragenlijst kunt u toetsen of de voorgenomen activiteiten en werkzaamheden vallen onder de "Algemene Regels Natuurvriendelijke Oevers". Bij vervanging of wijziging van een natuurvriendelijke oever hebben de vragen betrekking op de situatie na wijziging.

- A. Gaat het om een natuurvriendelijke oever langs een:
- Bestaande watergang, ga naar vraag B.
 - Nieuw te graven watergang, ga naar vraag C.
- B. Wordt de natuurvriendelijke oever langs een bestaande watergang buiten de in de Legger vastgelegde waterbreedte aangelegd? ja nee
Ga verder naar vraag D.
- C. Wordt de natuurvriendelijke oever langs een nieuw te graven watergang aangelegd buiten de minimale vereiste waterbreedte op basis van het van toepassing zijnde normdebiet¹⁾? ja nee
- D. Wordt de natuurvriendelijke oever ingericht volgens één, of combinatie, van de vijf ontwerpprincipes uit de Algemene Regels Natuurvriendelijke Oevers (Flauw beloop, Diepe berm, Plasberm, Drasberm en Vooroever)? ja nee
- E. Is er langs de aan te leggen natuurvriendelijke oever een onderhoudsstrook van 4 m aanwezig of wordt deze aangelegd? ja nee
- F. Blijft onderhoud aan de watergang na aanleg van de natuurvriendelijke oever mogelijk op dezelfde wijze als voor de aanleg van deze natuurvriendelijke oever? ja nee
- G. De aan te leggen natuurvriendelijke oever gaat worden onderhouden door:
- De initiatiefnemer, ga naar vraag H.
 - Delfland, dan de onderstaande gegevens invullen.

Als Delfland de natuurvriendelijke oever gaat onderhouden.

- Is Delfland betrokken bij de planvorming van de aan te leggen natuurvriendelijke oever? ja nee
- Is Delfland akkoord met het ontwerp? ja nee
- Is er een soort schriftelijke overeenkomst met Delfland waarin het onderhoud en beheer is geregeld zoals een brief, bestuursakkoord, e.d.? ja nee

- H. De initiatiefnemer gaat de natuurvriendelijke oever onderhouden volgens de voorwaarden uit bijlage 2 van de Algemene Regels Natuurvriendelijke Oevers: ja nee

Als u alle bovenstaande (van toepassing zijnde) vragen met ja heeft beantwoord kan worden volstaan met een melding. U kunt dan verder gaan met het invullen van het vragenformulier.

¹ Zie Beleidsregels Dempen en graven (http://www.hhdelfland.nl/digitaal_loket/vergunning_&_melding/vergunning_aanvragen_en_meldingsplicht/):

Het normdebiet is het grootste debiet van: A. het afvoerdebiet volgens de afvoernorm;
B. het aanvoerdebiet volgens de aanvoernorm.

Indien niet kan worden volstaan met een melding zijn de voorgenomen activiteiten en werkzaamheden vergunningplichtig. U kunt een watervergunningaanvraagformulier downloaden via [http://www.hhdelfland.nl/digitaal_loket/vergunning & melding/](http://www.hhdelfland.nl/digitaal_loket/vergunning_&_melding/)

Datum melding : _____ Uw kenmerk: _____

1. CORRESPONDENTIEADRES MELDER (aanvrager)

(Bedrijfs)naam : _____
Afdeling : _____
Contactpersoon : _____ Man Vrouw
Adres/Postbus : _____
Postcode : _____ Woonplaats : _____
Telefoon (vast) : _____ Telefoon (mobiel) : _____
E-mailadres : _____

2. CORRESPONDENTIEADRES MELDINGSPLICHTIGE (initiatiefnemer)

Indien gelijk aan vraag 1 dan deze vraag niet invullen

(Bedrijfs)naam : _____
Afdeling : _____
Contactpersoon : _____ Man Vrouw
Adres/Postbus : _____
Postcode : _____ Woonplaats : _____
Telefoon (vast) : _____ Telefoon (mobiel) : _____
E-mailadres : _____

3. LOCATIE VAN DE NATUURVRIENDELIJKE OEVER (NVO)

Adres : _____ Dichtstbijzijnde straat+huisnr. opgeven
Plaats : _____
Zijde (N/O/Z/W) : _____

Ingeval van aanleg van een NVO langs een bestaande watergang,
wat is waterbreedte van deze watergang volgens de Legger (m): _____

Ingeval van aanleg van een NVO langs een nieuw te graven watergang,
wat is de minimale waterbreedte van deze watergang op basis van het normdebiet² (m): _____

Kadastrale gegevens (Indien de schrijfruimte onvoldoende is, genummerde bijlage(n) toevoegen):

Gemeente: _____ Sectie: _____ Perceelnummer(s): _____

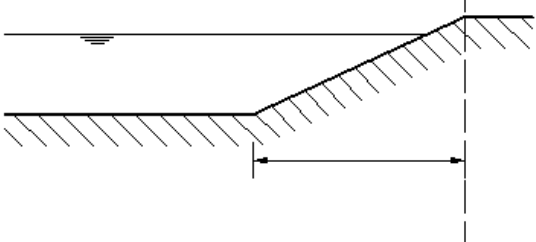
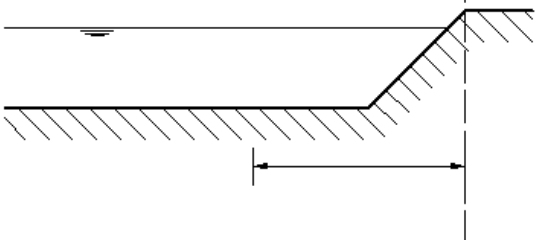
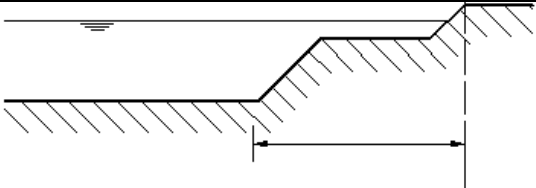
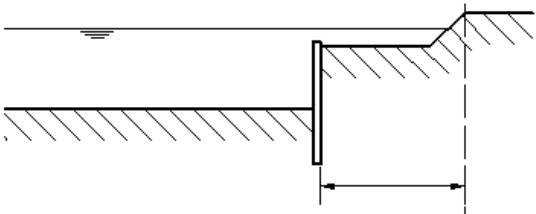
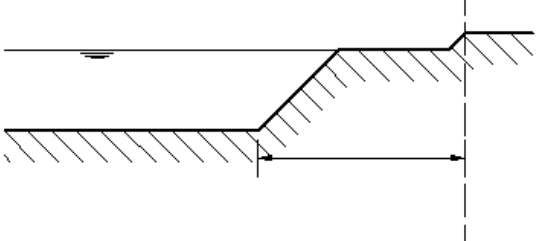
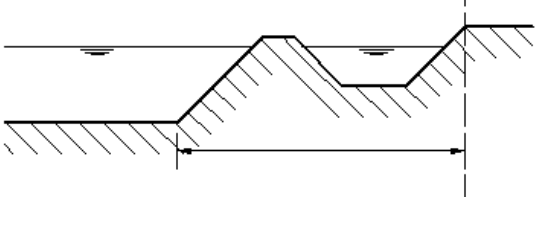
² Zie Beleidsregels Dempen en graven

(http://www.hhdelfland.nl/publish/pages/23944/beleidsregels_dempen_en_graven_091222.pdf):

Het normdebiet is het grootste debiet van:
A. het afvoerdebiet volgens de afvoernorm;
B. het aanvoerdebiet volgens de aanvoernorm.

4. ONTWERPPRINCIPE VAN DE NATUURVRIENDELIJKE OEVER

Geef links aan (aankruisen) volgens welk ontwerpprincipe de natuurvriendelijke oever wordt ingericht.

<input type="checkbox"/> 	<p>A Flauw beloop</p> <ul style="list-style-type: none"> o beloop in stedelijk gebied minimaal 1:3 o beloop in landelijk gebied minimaal 1:4 o breedte voor begroeiing minimaal 1,5 meter o bij veel golfslag bekleding van het beloop mogelijk o zowel varend als rijdend onderhoud mogelijk o geschikt voor KRW-waterlichaam
<input type="checkbox"/> 	<p>B Diepe berm</p> <ul style="list-style-type: none"> o omvat een verbreding van het diepe deel van de watergang en in dit geval een steile oever o op alle typen beloop toepasbaar o minimaal 60 cm diep o minimale breedte 75 cm o voor stabiliteitgarantie is lage (onderwater)beschoeiing (20 cm) toegestaan o zowel varend als rijdend onderhoud mogelijk
<input type="checkbox"/> 	<p>C1 Plasberm</p> <ul style="list-style-type: none"> o terras van minimaal 1 meter breed o 50-20 cm waterniveau op terras o voorkomen van vertrapping of inloop o onderhoudsstrook van 4 meter langs de nvo o geschikt voor KRW-waterlichaam
<input type="checkbox"/> 	<p>C2 Aanvullend bij gebruik van (onderwater)beschoeiing:</p> <ul style="list-style-type: none"> o beschoeiing passeerbaar voor vis o geen geotextiel o achter de (onderwater)beschoeiing
<input type="checkbox"/> 	<p>D Drasberm</p> <ul style="list-style-type: none"> o voor een bloemrijke oeverrand terras van minimaal 1 meter breed en 0-25 cm boven het waterniveau o voor een natte strooiselruigte terras van minimaal 2 meter breed en 10 cm onder tot 20 cm boven het waterniveau o voorkomen van vertrapping of inloop o onderhoudsstrook van 4 meter langs de nvo
<input type="checkbox"/> 	<p>E Vooroever</p> <ul style="list-style-type: none"> o waterbreedte minimaal 5 meter o achterliggende waterpartij mag niet droogvallen o vooroever passeerbaar voor vis o bij veel golfslag/scheepvaart moet vooroever worden beschermd met bijvoorbeeld stortsteen of rijshout o onderhoudsstrook van 4 meter langs de nvo o geschikt voor KRW-waterlichaam
<input type="checkbox"/> Overige ontwerptypes. Overige ontwerptypes worden op basis van het dwarsprofiel op gelijkwaardigheid getoetst.	

5. WORDT DE NATUURVRIENDELIJKE OEVER AANGELEGD LANGS EEN BOEZEMKANAAL, BREDE WATERGANG OF GROTE WATERPARTIJ? Ja Nee

6. TIJDELIJKE OEVERCONSTRUCTIE (verplicht bij boezemwater, brede watergangen en grote waterpartijen):

Indien geen tijdelijke oeverconstructie wordt aangelegd, dan niet invullen.

Soort tijdelijke constructie: _____

Verwachte periode dat constructie nodig is: _____

7. DE NATUURVRIENDELIJKE OEVER WORDT ONDERHOUDEN DOOR:

De initiatiefnemer.

Delfland, dan onderstaande gegevens invullen.

Gegevens schriftelijke overeenkomst met Delfland waarin het onderhoud en beheer is geregeld:

Soort overeenkomst (bestuursakkoord, brief, e.d.): _____

Datum en kenmerk van overeenkomst : _____

8. PERIODE VAN AANLEG/VERVANGING/WIJZIGING VAN DE NATUURVRIENDELIJKE OEVER (nvo)

Geplande startdatum van aanleg/vervanging/wijziging van de nvo : _____

Geplande einddatum van aanleg/vervanging/wijziging van de nvo : _____

9. OVERZICHT BIJLAGEN (noteer hier alle bijlagen met bijbehorende nummers)

Bij deze **melding** dienen tenminste de volgende gegevens **in enkelvoud** te worden bijgevoegd (Het bestuursorgaan kan bepalen dat aanvullende gegevens dienen te worden overgelegd):

- Situatietekening/plattegrond(en) op een dusdanige schaal dat een duidelijk beeld wordt verkregen van de situatie van de natuurvriendelijke oever in relatie tot de waterbreedte.
- Afmetingen lengte en breedte.
- Dwarsprofiel (incl. diepte(s) en beloop), waaruit ook ontwerpprincipes blijkt.
- De afspraak of overeenkomst met Delfland op grond waarvan de natuurvriendelijke oever wordt aangelegd (convenant, waterplan, subsidie, overige afspraken).
- Beschrijving beheer en onderhoud.
- _____
- _____

Indien de schrijfruimte onvoldoende is, genummerde bijlage(n) toevoegen

10. ONDERTEKENING

MELDER (aanvrager)

NAAM : _____

PLAATS : _____

DATUM : _____

HANDTEKENING:

MELDINGSPLICHTIGE (initiatiefnemer)

NAAM : _____

PLAATS : _____

DATUM : _____

HANDTEKENING: